

# Programas de Apoyos Operados por la CONAFOR

---

Reglas de Operación 2023 del Programa Desarrollo Forestal  
Sustentable para el Bienestar  
Lineamientos de Compensación Ambiental por Cambio de Uso del  
Suelo en Terrenos Forestales



**MEDIO AMBIENTE**  
SECRETARÍA DE MEDIO AMBIENTE Y RECURSOS NATURALES



**CONAFOR**  
COMISIÓN NACIONAL FORESTAL



**2023**  
AÑO DE  
*Francisco*  
**VILLA**  
EL DEMOLICIONADO DEL DUEÑO



# La Comisión Nacional Forestal

## Datos generales

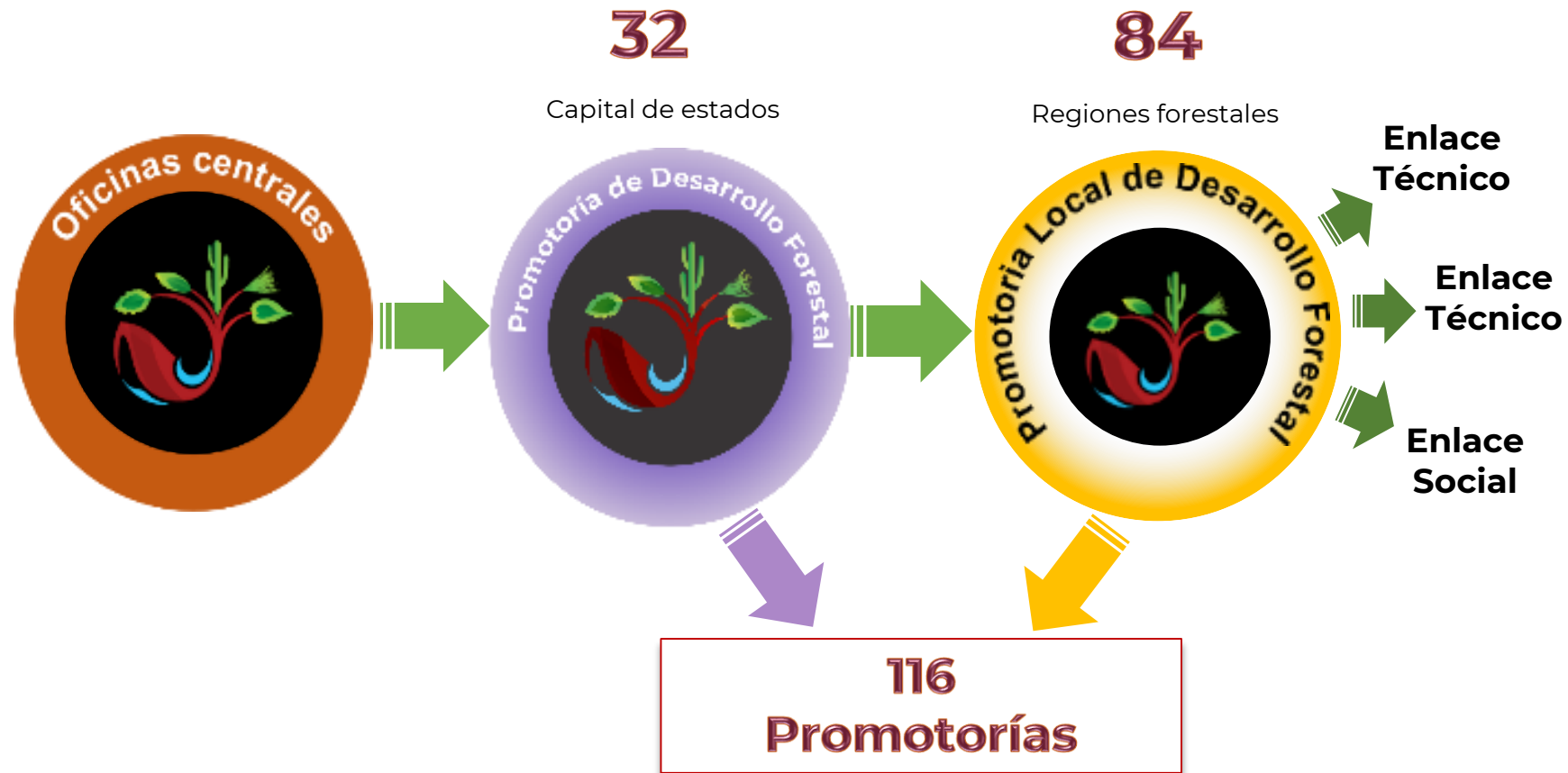


- **Perfil institucional**

- **Organismo Público descentralizado.**
- **Sectorizado en la SEMARNAT.**
- **Regido por una Junta de Gobierno que preside la persona Titular de la SEMARNAT.**
  - **Participan 10 instancias del Gobierno Federal (\*)**
- **Sus atribuciones están determinadas en la Ley General de Desarrollo Forestal Sustentable.**
- **Cuenta con un órgano de consulta y asesoría, que es el Consejo Nacional Forestal, con representación plural del sector**

(\*) SEDENA, SHCP, BIENESTAR, SEMARNAT, ECONOMIA, SADER, SEDATU, TURISMO, CONAGUA, INPI

# Estructura territorial





# Ubicación de las Promotorías de Desarrollo Forestal

- 1. Aguascalientes
- 2. Baja California
- 3. Ensenada
- 4. Baja California Sur
- 5. Comondú
- 6. Campeche
- 7. Calakmul
- 8. Escárcega
- 9. Chiapas
- 10. Cintalapa
- 11. Comitán de Domínguez
- 12. Ocosingo
- 13. Palenque
- 14. San Cristóbal de las Casas
- 15. Tapachula
- 16. Villaflores
- 17. Chihuahua
- 18. Balleza-El Vergel
- 19. Coyame Del Sotol
- 20. Guachochi
- 21. Guadalupe y Calvo
- 22. Madera
- 23. San Juanito Bocoyna
- 24. Urique
- 25. Ciudad de México
- 26. Coahuila
- 27. Cuatro Ciénegas
- 28. San Pedro
- 29. Colima
- 30. Durango
- 31. El Salto-Pueblo Nuevo
- 32. Lerdo
- 33. Mezquital
- 34. Santiago Papasquiaro
- 35. Estado de México
- 36. Jilotepec
- 37. Texcoco
- 38. Valle de Bravo
- 39. Guanajuato
- 40. San Felipe

- 41. San Luis de la Paz
- 42. Guerrero
- 43. Atoyac de Álvarez
- 44. Costa Chica-Copala
- 45. Petatlán
- 46. Taxco de Alarcón
- 47. Tlapa de Comonfort
- 48. Yextla-Leónardo Bravo
- 49. Hidalgo
- 50. Zacualtipán de Ángeles
- 51. Jalisco
- 52. Autlán de Navarro
- 53. Colotlán
- 54. Mascota
- 55. Tomatlán
- 56. Zapotlán el Grande
- 57. Michoacán
- 58. Coalcomán de Vázquez Pallares
- 59. Hidalgo
- 60. Uruapan
- 61. Morelos
- 62. Nayarit
- 63. Ruíz
- 64. Nuevo León
- 65. Doctor Arroyo
- 66. Galeana
- 67. Oaxaca
- 68. Heroica Ciudad de Tlaxiaco
- 69. Ixtlán de Juárez
- 70. San Pedro y San Pablo Ayutla
- 71. Matías Romero Avendaño
- 72. Miahuatlán de Porfirio Díaz
- 73. Papaloapan/Tuxtepec
- 74. San Carlos Yautepec
- 75. San Juan Bautista Cuicatlán
- 76. Villa Sola de Vega
- 77. Puebla
- 78. Chalhicomula de Sesma
- 79. Chignahuapan
- 80. Izúcar de Matamoros

- 81. Tehuacán
- 82. Teziutlán
- 83. Querétaro
- 84. Jalpan de Serra
- 85. Quintana Roo
- 86. Felipe Carrillo Puerto
- 87. José María Morelos
- 88. San Luis Potosí
- 89. Ciudad
- 90. Valles/Huasteca
- 91. Matehuala
- 92. Sinaloa
- 93. Badiraguato
- 94. Los Mochis
- 95. Mazatlán
- 96. Sonora
- 97. Cajeme
- 98. Tabasco
- 99. Cárdenas
- 100. Emiliano Zapata
- 101. Tamaulipas

- 102. Ciudad Tula
- 103. El Mante
- 104. Tlaxcala
- 105. Veracruz
- 106. Catemaco
- 107. Huayacocotla
- 108. Las Choapas
- 109. Orizaba
- 110. Perote
- 111. Uxpanapa
- 112. Yucatán
- 113. Oxtutzcab
- 114. Zacatecas
- 115. Concepción del Oro
- 116. Valparaíso



**Promotorías**

Promotorías de Desarrollo Forestal

Promotorías Locales de Desarrollo Forestal

Sources: Esri, HERE, Garmin, Intermap, increment P Corp., GEBCO, USGS, FAO, NPS, NRCAN, GeoBase, IGN, Kadaster NL, Ordnance Survey, Esri Japan, METI, Esri China (Hong Kong), (c) OpenStreetMap contributors, and the GIS User Community



# Promotorías de Desarrollo Forestal

116  
Promotorías

## Simbología

- Promotorías de Desarrollo Forestal
- Promotorías Locales de Desarrollo Forestal
- ▭ Áreas de jurisdicción de las Promotorías
- ▭ Límites estatales
- ▭ Área Prioritaria de Gestión Territorial



# Alineación de la Política Pública Forestal



MEDIO AMBIENTE  
MINISTERIO DEL MEDIO AMBIENTE Y RECURSOS NATURALES



La Política Pública Forestal está alineada con:

- Plan Nacional de Desarrollo (PND) 2019-2024 y sus 12 principios rectores orientado al bienestar de la población.
- Programa Sectorial de Medio Ambiente (PROMARNAT) 2019-2024.
- Programa Nacional Forestal (PNF) 2020-2024.

## Principios rectores del PND 2019 - 2024

1. Honradez y honestidad.
2. No al gobierno rico con pueblo pobre.
3. Al margen de la ley, nada; por encima de la ley, nadie.
4. Economía para el bienestar.
5. El mercado no sustituye al Estado.
6. Por el bien de todos, primero los pobres.
7. No dejar a nadie atrás, no dejar a nadie fuera.
8. No puede haber paz sin justicia.
9. El respeto al derecho ajeno es la paz.
10. No más migración por hambre o por violencia.
11. Democracia significa el poder del pueblo.
12. Ética, libertad, confianza.



2023  
AÑO DE  
Francisco  
VILLA  
El Movimiento Nacional



# **Reglas de Operación 2023 Desarrollo Forestal Sustentable para el Bienestar**

---



# Objetivo General

## Desarrollo Forestal Sustentable para el Bienestar

¿Conoces los cambios en las Reglas de Operación 2023?

Apoyos a mujeres y jóvenes para desarrollar proyectos forestales.



Se simplificaron de 20 a 13 los conceptos de apoyo



Se prioriza la parte social y la atención a los grupos en condiciones de vulnerabilidad.

Apoyar a las personas propietarias, legítimas poseedoras y habitantes de las zonas forestales para implementar acciones que contribuyan a la protección, conservación, restauración e incorporación al manejo forestal sustentable; así como el fortalecimiento de las cadenas de valor, contribuyendo a la adaptación y mitigación de los efectos del Cambio Climático.



MEDIO AMBIENTE



CONAFOR



# Componentes




MEDIO AMBIENTE



CONAFOR



**I. Manejo Forestal Comunitario y Cadenas de Valor**



**III. Restauración Forestal de Microcuencas y Regiones Estratégicas**



**II. Plantaciones Forestales Comerciales y Agroforestales**



**IV. Servicios Ambientales**



**V. Protección Forestal**



2023  
AÑO DE  
Francisco  
VIZA



# **Componente I. Manejo Forestal Comunitario y Cadenas de Valor**

---





# I. Manejo Forestal Comunitario y Cadenas de Valor (MFCCV)

## Objetivo

**Apoyar** a las personas propietarias, legítimas poseedoras y habitantes de las zonas forestales para que implementen acciones que les permita fortalecer la **gobernanza**; el desarrollo de **capacidades, sociales, técnicas, culturales**; la **transferencia de tecnología**; la **ordenación, cultivo, aprovechamiento y certificación** de los recursos forestales maderables y no maderables; el fortalecimiento de los procesos de **abasto, transformación y mercados** de las materias primas y productos forestales.

# I. Manejo Forestal Comunitario y Cadenas de Valor (MFCCV)



**MEDIO AMBIENTE**  
SECRETARÍA DE MEDIO AMBIENTE Y RECURSOS NATURALES



Conceptos de apoyo	Monto máximo
1. Estudios para el aprovechamiento de recursos naturales	<b>Hasta \$3,000,000</b> En función de las modalidades o actividades solicitadas
2. Gestión forestal sustentable para el desarrollo social e integración de cadenas de valor	
3. Desarrollo regional y atención a grupos prioritarios	<b>Hasta \$1,500,000</b> Mujeres y personas jóvenes
	<b>Hasta \$10,000,000</b> Abasto e industria forestal
4. Capacitación, transferencia de tecnología y conocimiento	<b>Hasta \$60,000</b> Desarrollo de competencias y Habilidades
	<b>\$550,000</b> Transferencia de tecnología y conocimiento
	<b>\$40,000</b> Apoyos a la educación en CECFOR







# **Componente II. Plantaciones Forestales Comerciales y Agroforestales**

---



# Componente II. Plantaciones Forestales Comerciales y Agroforestales



MEDIO AMBIENTE  
SECRETARÍA DE MEDIO AMBIENTE Y RECURSOS NATURALES



## Objetivo

Apoyar el establecimiento y desarrollo de **Plantaciones Forestales Comerciales y Agroforestales** a fin de aumentar la **diversificación productiva** e incrementar la producción forestal.

## Personas elegibles

**Personas propietarias o legítimas poseedoras** de terrenos ubicados dentro de las áreas elegibles definidas.



Plantación pino para resina, Tabasco



Plantación de Teca, Tabasco







## 1. Plantaciones Forestales Comerciales

**Recursos** para cubrir de manera parcial los costos de **preparación del terreno, adquisición de planta forestal, establecimiento, fertilización y mantenimiento inicial.**

Monto Máximo \$2,600,000

## 2. Plantaciones Agroforestales

**Recursos** para cubrir de manera parcial los **costos de preparación del terreno, adquisición de planta forestal, establecimiento y mantenimiento** inicial de plantaciones de especies forestales.

Monto Máximo \$1,600,000

## 3. Mantenimiento de Plantaciones Forestales Comerciales

**Recursos** para **ejecutar actividades de mantenimiento en PFC** para asegurar su sobrevivencia y productividad.

Monto Máximo \$300,000



San Miguel Ajusco, CDMX





# **Componente III. Restauración Forestal de Microcuencas y Regiones Estratégicas**

---





## Objetivo

Apoyar a las personas elegibles para que ejecuten **proyectos de restauración forestal integral** en microcuencas y regiones estratégicas del país, **mediante prácticas que contribuyan a recuperar la productividad** de los ecosistemas forestales degradados.

# Concepto de apoyo

## RFM.1 Restauración forestal de microcuencas estratégicas

Apoyos para la ejecución de actividades de restauración forestal, en las microcuencas definidas como elegibles



Elaboración PTRF	Mantenimiento de actividades
Obras y prácticas de conservación y restauración de suelos	Fertilización
Protección (cercado del predio o protección individual de la planta)	Prácticas de manejo de la biodiversidad
Brecha cortafuego	Captación y almacenamiento de agua de lluvia (bordos, presas y techos)
Reforestación	Actividades agrícolas complementarias de los Sistemas Agroforestales
Conectividad de áreas con vegetación forestal	Monitoreo de las acciones de restauración
Sistemas Agroforestales	Adquisición y transporte de planta



Monto máximo  
\$57,649/ hectárea/5 años





# Componente IV. Servicios Ambientales

---





## IV. Servicios ambientales

### Objetivo

Apoyar a las personas elegibles para la **conservación activa de los ecosistemas forestales** mediante incentivos económicos, así como promover la concurrencia de recursos económicos y operativos con personas usuarias de los servicios ambientales y partes interesadas, **con el fin de conservar, proteger y usar sustentablemente los ecosistemas y mantener la provisión de servicios ambientales.**



## SA.1 Pago por Servicios Ambientales

### Monto de apoyo

Por servicio ambiental	
Ecosistema	Pago hasta
Bosque mesófilo	\$1,100 ha/año
Bosque de coníferas y encino	\$700 ha/año
Selva Alta, Mediana y Manglar	\$1,100 ha/año
Selva Subcaducifolia, Selva caducifolia, Vegetación Hidrófila	\$382 ha/año
Zonas áridas y semiáridas	\$280 ha/año

### Superficie

**Mínima: 100 hectáreas**

**Máxima : 2,000 hectáreas**



## SA.2 Mecanismos Locales de Pago por Servicios Ambientales a través de Fondos Concurrentes

**Promueve la participación de usuarios de servicios ambientales para aportar recursos económicos con la CONAFOR y conservar los ecosistemas mediante convenios de 2 a 5 años en beneficio de ejidos, comunidades y pequeños propietarios.**

### Aportación máxima de la CONAFOR:

✓ **50% de la concurrencia**

Ecosistema	Pago
Bosque mesófilo, manglares, marismas y vegetación de llanura costera. Ecosistemas riparios y palmar natural.	\$600 ha/año
Selvas húmedas, bosques templados	\$400 ha/año
Selvas secas y matorrales.	\$300 ha/año

### Superficie

**Mínima: 50 hectáreas**

**Máxima: 3,000 hectáreas**





# Componente V. Protección Forestal

---





## Objetivo

Realizar actividades para **prevenir, combatir y controlar plagas e incendios forestales** y reducir el deterioro de los diferentes ecosistemas forestales a nivel nacional, mediante **tratamientos fitosanitarios, brigadas de saneamiento forestal y brigadas rurales de manejo del fuego.**





# C.V. Protección Forestal



**MEDIO AMBIENTE**  
SECRETARÍA DE MEDIO AMBIENTE Y RECURSOS NATURALES



## Montos de apoyo

Concepto	Monto máximo (\$)	Número de apoyos
PF.1 Tratamientos Fitosanitarios	1,740/ha	n/a
PF.2 Brigadas de Saneamiento Forestal (ejidos o comunidades)	En función de la solicitud	2





# C.V. Protección Forestal



**MEDIO AMBIENTE**  
SECRETARÍA DE MEDIO AMBIENTE Y ENERGÍA



## Montos de apoyo

Concepto	Monto máximo (\$)	Número de apoyos
PF.3 Brigadas Rurales de Manejo del Fuego	En función de la solicitud	Hasta 7 brigadas Gobierno estatal
		Hasta 3 brigadas Gobierno municipal
		1 brigada Ejido o comunidad







# Requisitos y proceso de recepción

---



# Requisitos generales para solicitar apoyos por parte de los dueños o poseedores de bosques



Presentar la Solicitud Única de Apoyo y Formato(s) Técnico(s) Complementario(s)



Requisitos adicionales del concepto o modalidad



Acreditar la PERSONALIDAD



Acreditar su legal propiedad o legítima posesión del terreno, en su caso



Presentar el o los polígonos georreferenciados de la propiedad y de la superficie en donde se aplicarán los apoyos *(para los que apliquen)*



# Presentación de la solicitud de apoyo



## Registro presencial

Permite a la persona solicitante o su representante legal registrar y presentar directamente la Solicitud Única de Apoyo, el Formato Técnico Complementario y los demás requisitos para solicitar apoyos en las oficinas receptoras de las Promotorías de Desarrollo Forestal de la CONAFOR.



## Registro en línea

Cargar en la plataforma en línea de la CONAFOR, la documentación e información de los requisitos generales.



### 1. Generar cuenta y clave de acceso

En la siguiente liga

<http://apoyos.cnf.gob.mx/ROP2023/index.php/sesion>



### 3. Firmar su solicitud

Firma la solicitud en el sistema.



### 2. Llenar Solicitud Única de Apoyo y Formato Técnico Complementario

Cargar en el sistema la documentación correspondiente a los Requisitos generales y específicos que establezca el componente, concepto o modalidad de apoyo.



### 4. Obtener el Folio de Solicitud

El sistema generará un Folio de Solicitud que respalda la entrega electrónica de la documentación para solicitar apoyos.





# Recepción de solicitudes



Convocatoria	Componente	Concepto	Fecha límite para la recepción de solicitudes
Nacional	Manejo Forestal Comunitario y Cadenas de Valor	MFCCV.1, MFCCV.2, MFCCV.3 y MFCCV.4	13 de febrero de 2023
	Plantaciones Forestales Comerciales y Agroforestales	PFCA.1, PFCA.2 y PFCA.3	
	Restauración Forestal de Microcuencas y Regiones Estratégicas	RFM.1	27 de enero de 2023
	Servicios Ambientales	SA.1 y SA.2	
	Protección Forestal	PF.1	<ul style="list-style-type: none"> <li>Insectos y enfermedades 27 de octubre de 2023</li> <li>Plantas parásitas y epífitas 28 de abril de 2023</li> </ul>
		PF.2	31 de marzo de 2023
		PF.3	10 de febrero de 2023
Regional (Tren Maya, Campeche y Quintana Roo)	Manejo Forestal Comunitario y Cadenas de Valor	MFCCV.1, MFCCV.2, MFCCV.3 y MFCCV.4	13 de febrero de 2023
	Plantaciones Forestales Comerciales y Agroforestales	PFCA.1, PFCA.2 y PFCA.3	
	Servicios Ambientales	SA.1	Cerrada

- Notificación de la CONAFOR de documentación faltante o incorrecta, al momento de la recepción de la solicitud de apoyo, o bien, dentro de los 5 días hábiles siguientes.
- Presentación de la documentación faltante por parte de la Persona solicitante, dentro de los 5 días hábiles siguientes a la notificación que le realice la CONAFOR.





# **Lineamientos de Operación del Programa de Compensación Ambiental por Cambio de Uso del Suelo en Terrenos Forestales**

---





# Componentes de Apoyos


## C.I. Restauración Forestal



Obras o actividades requeridas para la restauración de suelos forestales, reforestación, protección y mantenimiento que se realizan con el fin de rehabilitar los ecosistemas forestales deteriorados.

### Conceptos de Apoyos

- ✓ Restauración Forestal.
- ✓ Restauración en bosques urbanos y periurbanos.



## C. II. Protección Forestal

Reducir los riesgos que pueden afectar a los ecosistemas forestales con el fin de controlar o evitar los procesos de degradación de los mismos.

### Conceptos de Apoyos

- ✓ Brigadas de Protección de Manejo del Fuego
- ✓ Brigadas de Saneamiento Forestal
- ✓ Atención de Contingencias Fitosanitarias



# Personas elegibles.

- I. Ejidos y comunidades agrarias y pueblos indígenas y afromexicanos, que opten, de manera voluntaria y participativa, por realizar la restauración y protección de los ecosistemas forestales presentes en terrenos forestales y preferentemente forestales, en superficies de uso común.
- II. Las demás personas dueñas y poseedoras de terrenos forestales y preferentemente forestales que opten por restaurar y proteger ecosistemas forestales.
- III. Los gobiernos Federal, Estatales y Municipales y las agrupaciones de estos últimos que cumplan las condiciones para participar en el Programa de acuerdo a estos Lineamientos.



Coixtlahuaca, Oaxaca



# Componente: Restauración Forestal

## Concepto de apoyo: Restauración Forestal



**MEDIO AMBIENTE**  
SECRETARÍA DE MEDIO AMBIENTE Y RECURSOS NATURALES



La superficie máxima de apoyo se establece a continuación:

Tipo de persona solicitante	Superficie máxima de apoyo (ha)
Ejidos y Comunidades Agrarias, así como Pueblos o Comunidades indígenas y afromexicanos.	200
Personas Ejidatarias y Comuneras	100
Pequeñas propietarias y otras personas morales	50
Otro tipo de personas poseedoras de la tierra	20

La superficie mínima a apoyar para cualquier persona solicitante es de 20 hectáreas.





# Bosques para el Bienestar Social y Ambiental



**MEDIO AMBIENTE**

SECRETARÍA DE MEDIO AMBIENTE Y RECURSOS NATURALES



**CONAFOR**

COMISIÓN NACIONAL FORESTAL